

Trace: Reynes village , carriere de talc petite boucle.gpx

Ces vitesses sont moyennes pour le = HKG

Fiabilité du Indice IBP index= B

IBP = 49 HKG

Distance totale	6.02 Km
Distance analysée	6.02 Km
Distance linéaire	0.02 Km

Dénivelée positive accumulée	402 m
Dénivelée négative accumulée	398 m
Altitude maximale	505 m
Altitude minimale	241 m
Pourcentage de montée	12.94 %
Pourcentage de descente	15.33 %
Dénivelée positive par	66.78 m
Dénivelée négative par	66.11 m

Temps total	2:20:11 h
Temps en mouvement	2:15:38 h
Temps de pause	0:04:33 h

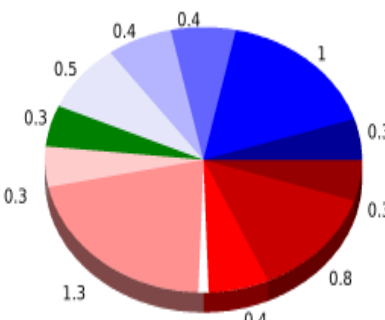
Vitesse moyenne totale	2.58 Km/h
Vitesse moyenne en mouvement	2.66 Km/h
Vitesse maximale soutenue	6.07 Km/h

Filtre pente maximum	~55 %
Distance minimale analysée	~30 m
Nombre de points	402 (cad. 14.98 m)
Points significatifs	161 (cad. 37.63 m / 40.05 %)
Points aberrants	3 (0.75 % d. total)

Changement de direction par	12.96
Changement de direction >5° par	11.63
Sections rectilignes accumulées	0.385 Km
Tronçons en ligne droite par	63.95 m
Changements de pente pénalisables	4
Changements de pente pénalisables par	0.664

Trouvez les meilleurs itinéraires



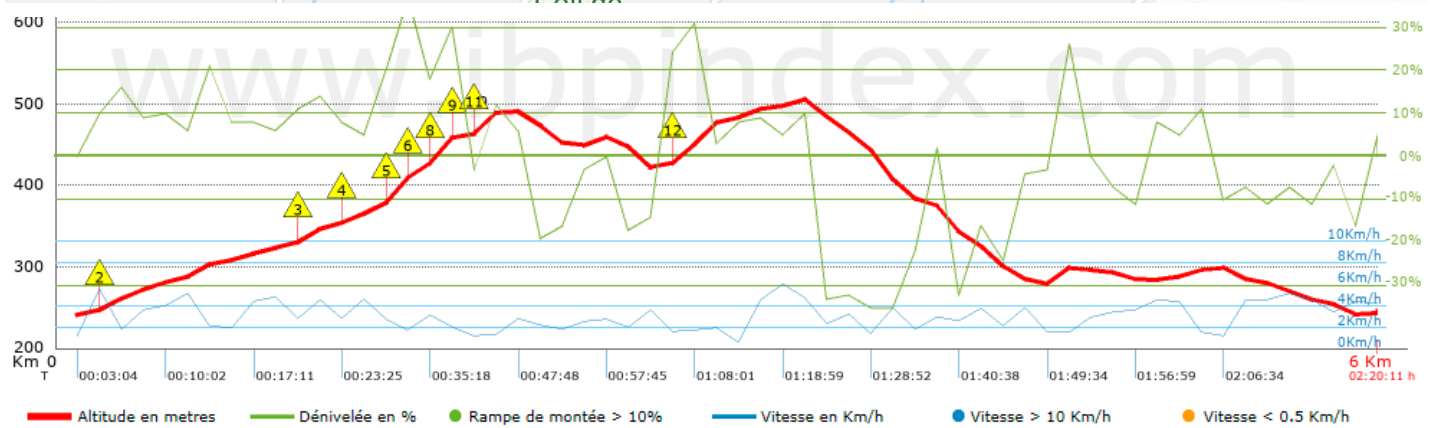
Résumé des dénivelées	Montées	Distance en km.	au total en %	Vitesse en	Temps h:m:s	
	Entre 30 et 55%	0.251	4.17	1.84	0:08:11	
	Entre 15 et 30%	0.758	12.6	2.05	0:22:09	
	Entre 10 et 15%	0.448	7.44	2.9	0:09:15	
	Entre 5 et 10%	1.319	21.92	3.22	0:24:34	
	Entre 1 et 5%	0.33	5.49	3.59	0:05:31	
	Total :	3.107	51.61	2.68	1:09:40	
	Terrain plat					
	Dénivelées de 1 %	0.317	5.26	3.41	0:05:34	
	Descentes					
	Entre 1 et 5%	0.53	8.8	2.67	0:11:53	
Entre 5 et 10%	0.414	6.87	3.05	0:08:08		
Entre 10 et 15%	0.406	6.75	3.59	0:06:48		
Entre 15 et 30%	0.998	16.57	2.23	0:26:51		
Entre 30 et 55%	0.25	4.15	2.23	0:06:44		
Total :	2.597	43.13	2.58	1:00:24		
Total trace :	6.02	100 %	2.66	2:15:38		












Trace: Reynes village , carriere de talc petite boucle.gpx

Ces vitesses sont moyennes pour le = HKG

Fiabilité du Indice IBP index= B

IBP = 49 HKG



Raidillons > 10%			
Raidillon	Point kilométrique	Pente moyenne	Distance
	0.197	18 %	117 m
	1.025	13 %	157 m
	1.297	11 %	114 m
	1.411	24 %	105 m
	1.516	24 %	107 m
	1.623	23 %	79 m
	1.702	20 %	35 m
	1.736	16 %	114 m
	1.851	25 %	36 m
	1.887	23 %	75 m
	2.733	28 %	207 m

Paramètres de grandes altitudes, au-dessus de

Altitude	Distance m	% au total	Temps en mouvement	Vitesse	Temps de pause	Temps total	Vitesse
	Total : 0 Km	--- %	--- h	--- Km/h	--- h	--- h	--- Km/h

Pauses

Distance	Temps de pause	Altitude	Temps total écoulé	Temps à la pause précédente	Distance à la pause précédente
2.973	0:04:04	477	1:11:33	1:11:33	2.973
6.018	0:00:29	246	2:19:42	1:08:09	3.046
Total : 0:04:33 h					