

Laroque des Albères, puig Neulos, col de l'Ouillat
5h50 – 18 km – D+1180 m, D-1200m – 104 HKG

oH00 Départ du parking (92m), monter au Sud vers l'église Saint-Félix - Saint-Blaise et la place de la République.

oH05 Place de la République, prendre la rue de l'église face au portail d'entrée de l'église jusqu'au panneau de randonnée « Pic de Neulos ».

Le sentier ombragé monte tranquillement . Dépasser le moulin restauré de la Pavé.

oH10 Fontaine « Del Ocell », un peu plus loin prendre à droite au croisement de sentier pour trouver un plan d'eau (réservoir d'eau DFCI 30).

Un poteau directionnel « Pic Neulos » vous invite à continuer en face en longeant le canal d'irrigation qui date du moyen âge. Ce canal était destiné à l'alimentation des quatre moulins de Laroque.

oH15 Réserve d'eau et poteau directionnel (168m), « Puig Neulos 7 km - 2h45 », continuer en suivant le canal.

oH30 Bifurcation, poteau directionnel (175m), prendre à gauche, « Pic Neulos » 2H30 – 6,5 km ».

oH40 Bifurcation, poteau directionnel (260m), continuer vers « Puig Neulos - 6 km - 2h20 ».

oH44 Poteau directionnel (280m), suivre « Puig Neulos - 6 km - 2h15 », monter à gauche.

oH55 Piste et panneau (370m), continuer vers « Puig Neulos - 2h00 - 5,5 km ».

1H00 Poteau directionnel (390m), quitter la piste pour monter à gauche vers « Puig Neulos - 1h50 – 5,5 km ».

1H25 Replat et petit promontoire

1H30 Bifurcation, poteau directionnel (575m), suivre la direction « Puig Neulos - 1h20 - 3,5 km ».

1H34 Bifurcation, poteau directionnel (590m), « Balma Del Moro », sur votre gauche la direction de l'impressionnant « [dolmen la Balma del Moro](#) ».

Vous pouvez faire un aller - retour (10mn – 100m), GPS = 31T 0495025 4705395.

Au retour à la bifurcation, poursuivre sur votre gauche « Puig Neulos – 1h20 – 3,5km ».

1H45 Bifurcation, poteau directionnel (739m), continuer tout droit.

1h55 Intersection avec la piste, poteau directionnel (835m) à hauteur du « Roc del Migdia », continuer en face S/S-E, direction « Puig Neulos – 50mn – 2,5km ».


Vous êtes à hauteur du coll de la Balma Corba. Une belle grimpette vous attend !


Vous allez franchir successivement les cols de la Vaca Vella et de l'Artiguet.


2H35 Le sentier débouche sur la piste du coll de l'Ullat, poteau directionnel (1100 m) prendre à droite en suivant la piste, O/N-O sur 250m, direction « Pic Neulos – 1km – 20 mn ».


2H40 Dans une courbe à gauche, **poteau directionnel** (1130m), « Puig Neulos – 15 mn – 750 m », quitter la piste et prendre le sentier  qui grimpe à gauche O/S-O.


2H45 Replat herbeux, et superbe panorama, monter dans la prairie, S/O  sur 20m environ. La sente s'enfonce ensuite dans la forêt au Sud.

2H50 Source "Font del Puig Neulos" et emplacement en pierres pour barbecues, continuer jusqu'à la piste  ou il suffit de monter directement jusqu'à la base des antennes du relais de télévision du pic Neulos.

3H00 Route goudronnée et **GR10**  situés à la base des antennes du Puig Neulòs. Suivre le GR10 en passant sur la droite de la plate forme, pour atteindre le sommet (1256 m) situé au niveau du cairn pyramidal.

3H10 Magnifique **cairn pyramidal** du pic de Neulos (1256m), poursuivre le GR10  qui descend au S/O en suivant la clôture qui délimite la frontière.

3H35 Portail de pâturage (parc naturel de l'Albères). Possibilité de faire un A/R jusqu'au puit à neige (Pou del gel).
Poursuivre sur le GR10  qui descend vers le « Roc dels Tres Termes ».
Juste avant celui-ci, le GR bifurque à droite N/N-O pour rejoindre une piste et la route goudronnée.

3H40 Prendre la **piste** à droite sur 10m puis à gauche, Ouest, panneau col de l'Ouillat 30' .


3H55 Col de l'Ouillat et chalet CAF de l'Albera (938m), remonter la route à droite vers l'Est sur 100m jusqu'au panneau Albera Viva N°7 et la source de « la Reina de les Fonts ».

Le sentier balisé jaune  descend plein Nord.

Panneau « Laroque des Albères 2H - 6,5km », ne plus quitter le sentier balisage jaune qui coupera plusieurs fois une piste.

4H20 Le sentier coupe une **piste**, poteau directionnel (760m), GPS = 31T 493806 4704041, « Laroque des Albères – 1H40 – 5,5 km », suivre cette direction.

4H40 Le sentier coupe une **piste** (640m), prendre à droite.

La sente  continue, à gauche, au Nord 10m plus bas, à hauteur du virage, GPS = 31T 0493905 4704323.

4H50 Poteau directionnel (560m), GPS = 31T 493951 4704630, « Laroque des Albères – 1H20 – 4,5 km », continuer tout droit, au Nord, dans cette direction.

4h55 On débouche sur une **piste** que l'on suit en prenant à droite, GPS = 31T 0493921 4704850, 502m


5H00 Piste, poteau directionnel (490m), GPS = 31T 493911 4704890, prendre à droite et 20m après continuer en face, « Laroque des Albères – 1H10 – 4 km ».

5H02 Intersection, poteau directionnel (475m), GPS = 31T 494033 4704966, « Casot del guarda - 500m - 10 mn », prendre en face.

5h04 Traverser la Ribera de la Roca, GPS = 31T 0493991 4704981 (455m)

5h05 Poteau directionnel (440m), « Puits à glace », GPS = 31T 493946 4705079, l'un des plus bel exemplaires des Pyrénées-Orientales datant du XVIIe siècles. Il fait 10m de haut pour 5 m de diamètre.

Vous pouvez faire un aller-retour (20 m) au puits à glace, GPS = 31T 0494129 4705326, 484m.

5h10 Bifurcation, patte d'oie, GPS = 31T 0494129 4705326, poursuivre à gauche, balise . Vous remarquerez sur un arbre, un ancien panneau directionnel indiquant la direction du col de l'Ouillat.


5H20 Traverser le Correc de la Jaça, GPS = 31T 0494249 4705593 (352m), prendre la sente qui monte face à vous.

5h25 Cairn et poteau directionnel 245 m, « Casot d'en Lic – 0h15 – 1 km », GPS = 31T 494060 4706477, négliger cette direction à gauche (balisage jaune), poursuivre tout droit.

5H30 Poteau directionnel (280m), GPS = 31T 494313 4706430, continuer à descendre tout droit. Un peu plus loin, ignorer le panneau « Laroque » pour continuer à descendre en face.

5h33 Poteau directionnel (260m), GPS = 31T 494389 4706556, poursuivre tout droit « Laroque des Albères – 1,5 km – 30 mn »

5H35 La sente débouche sur une **piste** (180m) avec une villa à gauche à hauteur du « Mas d'en Bordes ».

Poursuivre tout droit, pour retrouver les balises  200m plus loin. Prendre la première piste qui part à gauche.

5h40 Réserve d'eau, poursuivre votre trajet pour rejoindre le parking.

5H50 Parking.