

Laroque des Albères, Roc Planère, Pic de Neulos, Pic d'Oreilla, Roca Vella

**Attention** : Variante difficile vers le Roc de Planère réservée aux randonneurs aguerris !

**oH00 Départ du parking** (92m). Monter par la rue "carrer d'Avall, carrer Llarg" vers l'église Saint-Félix et Saint-Blaise et la place de la République.

**oH05 Place de la République** . Prendre la rue de l'église face au portail d'entrée de l'église. jusqu'au panneau de randonnée (Pic de Neulos). Le sentier ombragé monte tranquillement .

**oH08** Quitter la ville pour suivre un sentier ombragé qui monte tranquillement en suivant un canal d'irrigation "Rech del Molins" . Dépasser le **moulin** restauré de "la Pavé " daté du XIV<sup>e</sup> siècle.

**oH10 Fontaine "Del Ocell"**.

**oH15 Réserve d'eau** et panneau de randonnée (168m), "Puig Neulos 7 km, 2h45 ", continuer en suivant le canal d'irrigation qui date du moyen âge.

**oH20** Dépasser le panneau d'accès à la "Font de Barran" (260m).

**oH30 Bifurcation** (175m). Monter à gauche, panneau "Puig Neulos, 2h30 – 6,5 km.

**oH40 Bifurcation** (260m). Continuer vers "Puig Neulos, 6 km, 2h20".

**oH44 Panneau** (280m) "Puig Neulos, 6 km - 2h15", monter à gauche.

**oH55 Piste** et panneau (370m), continuer vers "Puig Neulos, 2h00 - 5,5 km.

**1H00 Panneau** (390m), quitter la piste pour monter vers "Puig Neulos, 1h50 – 5,5 km".

**1H25 Replat** et petit promontoire (565m)

**1H30 Panneau** (575m) "Puig Neulos, 1h20 – 3,5 km". Un peu plus loin à 150m, c'est l'impressionnant "**dolmen la Balma del Moro**". Faire un aller et retour au dolmen.

**1H45 Panneau** (739m) , continuer tout droit.

**1h55 Piste** (835m) à hauteur du "Roc del Migdia". Prendre à droite vers "Roc Planère - 20' – 1 km" .  
**Attention** cette variante est assez difficile est donc réservée aux randonneurs aguerris !


**2h15 Panneau** (916m) "**Roc Planère**". Quitter la piste pour monter à gauche en suivant le balisage jaune. Ne pas quitter le balisage et les cairns.

**2h35 Sommet du Roc Planer** GPS=31T 0495071 4703887 (980m). Amorcer la descente avec prudence en passant sous le "Roc dels Graules".

**2h55 Brèche** et une cabane de berger, GPS= 31T 0495305 / 4703649 (1055m). Remonter hors sentier O/SO pour rejoindre la piste.


**3h05 Piste** (1110m), prendre à gauche sur environ 150 mètres et lorsque la piste fait une courbe à droite, quitter la piste GPS = 31T 0495490//4703648 et monter hors sentier à E / SE.


**3h15 On rejoint un sentier** balisé J que l'on suit à droite. Au Sud.

**3H17 Source** "Font del Puig Neulos" et emplacement en pierres pour barbecues, continuer jusqu'à la piste  et monter directement jusqu'au pied des antennes du relais télévision du Neulos.

**3H25 GR10**  et base des antennes. Suivre le GR10 qui monte à gauche en suivant la clôture. Dès que le GR10 s'éloigne de la clôture, le laisser filer à gauche et longer la clôture .

**3H30** Magnifique cairn pyramidal du **pic de Neulos (1256m)**. Poursuivre le GR10  qui suit la clôture au S/O.

**3H50 Coll del Pou** (1110m). Poursuivre le GR10  qui descend vers le "**Roc dels Tres Termes**". Juste avant celui-ci, le GR bifurque à droite N//NO pour rejoindre la route goudronnée.

**3H55 Panneau "coll de l'Ullat-30'**  ". Descendre dans la forêt.

**4H10 Col de l'Ouillat** et chalet CAF de l'Albera (938m). Prendre la piste qui monte au N/NO vers le Puicg Oreilla.

**4h35 Poteau "Pic d'Aureille -1026m"**. Monter un peu plus haut jusqu'au point culminant pour profiter d'un superbe panorama. Redescendre ensuite en longeant la sapinière pour rejoindre le sentier qui descend au Nord.

**4h45 Piste "Roc del Grevol – 903m"**. Prendre la sente Jaune peu avant le panneau "Forêt

domaniale des Albères".

**Attention** car cette longue descente est difficile par endroit.

**5h35 Intersection et poteau – 499m.** Continuer en face au N/NE la sente balisée J N°11.

**5h55 Piste** (235m). Prendre à gauche "Laroque des Albères – 30' - 2 km".

**5h58 Piste** (180m). Prendre la sente balisée face à vous.

**6h00 Intersection de pistes** . On continue à descendre.

**6h02 Poteau** (225m) et point d'eau 357 , continuer sur la piste.

**6h03 Poteau** (180m) "**Chapelle de RocaVella**" , "Laroque – 30' – 1,5 km", continuer au Nord.

**6h12 Panneau "Font Barran – 200m"** (en contrebas à droite) . On continue sur la route, on dépasse le "Bois communal et on entre dans Laroque des Albères.

**6h18 Place Sant Sébastia ou Placette Kiko.** Descendre à droite par le "Chemin Florentine".

**6h22 Intersection avec la "rue de la Vèze"**. Continuer tout droit pour retrouver l'église Saint-Félix et Saint-Blaise et la "Place de la République".

**6h27 Parking.**