


Padern-Pic de Fraysse-Tour des géographes

IBP INDEX = 102 DH ou




- Une balade longue de 23 km et 1075m de dénivelés cumulés qu'il faudra éviter par forte chaleur.

MISE A JOUR **02/2014**


oH00 **Départ du parking (195m)** le long du "Verdouble" direction O//NO. Franchir une passerelle métallique puis une seconde passerelle pour rejoindre une petite route qu'il faut prendre à gauche balise .

oH05 **A hauteur du cimetière**, il faut quitter la route pour prendre à gauche une sente qui monte au NE, balise  et rejoint une piste bétonnée.

oH15 **Intersection** (250m), *GPS = 31T 0472215//4746788*. Continuer la piste qui monte à gauche au NE.


oH25 **Intersection** (350m) et un mas à gauche, *GPS = 31T 0472395//4747099*. Continuer à droite .

oH30 **Intersection** (330m). Poursuivre la piste à gauche.

oH45 **Intersection** (430m), *GPS = 31T 0472806//4747799*. Continuer à droite .

oH55 **On dépasse une tour de guet** en bois pour la chasse.

1H02 **Franchir un ruisseau** souvent à sec (435m).

1H05 **Intersection** (455m) **qu'il ne faut pas manquer**, *GPS = 31T 0473914//4748321*. Quitter la sente balisée  pour prendre la sente qui file à gauche au NO dans "la Combe de la Grave".

1H50 **Large partie herbeuse découverte** (790m) "Le Champ long". Continuer au

N//NE en suivant les cairns. Un peu plus loin on aperçoit la "tour des géographes" et des éoliennes au Nord.

2H00 Intersection avec une piste (807m), *GPS = 31T 0473788//4750138*. Prendre la piste à gauche. Vous êtes dans "la montagne de Tauch".

2H25 Pylône (901m) et superbe panorama. Se diriger maintenant au NE vers le pylône du Pech de Fraysse.

2H30 Pech de Fraysse (916m) et borne IGN. Possibilité de descendre un peu plus bas jusqu'au point *GPS = 31T 0472220//4748873* (810m) et avoir une superbe vue sur Padern et sa vallée. Il ne reste plus ensuite qu'à reprendre la piste en sens inverse. Vers (900m) quitter la piste pour monter au pylône à gauche.

2H40 Pylône et borne IGN (916m). Redescendre à la piste par le point de décollage des parapentes. Continuer ensuite la piste jusqu'au point **GPS = 31T 0473788//4750138** (807m) de votre itinéraire aller. Puis continuer au N//NE vers la tour. Possibilité de couper le premier virage.

3H05 Tour des Géographes (878m) et petit parc éolien. Redescendre au SE par la piste caillouteuse pour retrouver la petite route plus bas.

3H15 Route (755m), *GPS = 31T 0474219//4750184*. Traverser la route pour prendre la piste qui file à l'Est. On traverse à nouveau la route un peu plus loin.

3H25 Antenne (730m) et superbe panorama sur la Serre de Vingrau, Tuchan... Reprendre la piste qui descend au SE.

3H35 Bifurcation avec la piste qui mène au "Pic des Fayssettes". (Possibilité de faire un aller et retour).

3H45 "La Bruque", départ des parapentes. Retourner à la piste par le même itinéraire.

3H55 Retour à la piste. La descendre S//SO balise .

4H15 Fin de la piste (485m) qui se transforme en sente. Quelques mètres plus bas, la sente traverse un ruisseau dans un petit ravin (470m) Balise . On retrouve la bifurcation de l'aller à (455m) au point *GPS = 31T 0473914//4748321*. On reprend cette **portion commune** en sens inverse.

5H00 Cimetière. 100m après, quitter la route pour prendre à gauche une sente à travers les jardins. Traverser la rivière par la petite passerelle en bois.

5H15 Retour au véhicule.