



0H00 Col de Banyuls (356m). Le départ s'effectue depuis la "stèle des évadés de 1944" et la borne frontière 591. Prendre la piste balisée  qui monte au NO. Dépasser le refuge non gardé du col de Banyuls.

0H45 Pic Estela (682m) et un peu plus loin la borne frontière 590. La montée se poursuit agréablement en suivant la crête.

1H25 Table d'orientation en pierre (955m). Poursuivre jusqu'à la borne IGN (981m) à 200m au Nord.

1H30 Pic Saillefort (981m) et panorama à 360°. Redescendre au SO jusqu'aux prairies herbeuses puis se diriger vers l'Ouest et le coll del Pal en suivant la crête (l'autre option étant de suivre le GR10 ). Recommandé en cas de vent fort.

1H40 On rejoint le GR10  (930m) que l'on suit sur 300m jusqu'à la borne frontière 589. Là, quitter le GR10 et continuer votre progression en restant au plus près de la crête.

2H00 Borne frontière 588 à hauteur du coll del Terrers (907m) où l'on retrouve le GR10 . L'emprunter sur environ 600m.

2H10 Quitter le GR10 vers (935m) pour monter au SO vers le Pic de Carbassera.



2H15 Pic de Carbassera ou de les Guardes (1000m). Descendre au NO vers la Tour-Orry.


2H20 Coll de la Marcana - Borne frontière 587 et tour - **Orry de Carbassera (986m).** Continuer, O//NO, toujours en crête.

2H40 On retrouve le GR10  au point GPS = 31T 0500179//4702213 (1080m). Panneau (refuge de Tanyarede = 2H). Monter O//NO en s'écartant du GR10.

2H50 Puig dels 4 Termes (1157m) et borne IGN. Descendre à l'Ouest en suivant une ancienne clôture passer le coll dels émigrants.

3H00 Pic de Pradets (1174m) et point culminant de la randonnée. Continuer à descendre en suivant la clôture. Environ 100 après le pic : GPS= 31T 0499053//47024420. La sente plonge à gauche, SO, vers le coll de Pradets, toujours suivre la clôture.

3H10 Coll de l'Estaca (1025m) et panneau de direction. Franchir la clôture et se diriger vers Espolla et Requesens, S//SE, balisage . Traverser une grande prairie et retrouver une bonne sente, cairnée + balise .

3H15 Point GPS = 31T 0498629//4701869 (1008m), **sous le Puig del Ras.** La sente descend au SE quelques mètres puis file à droite, SO, balise .

3H25 Plaque commémorative (950m) à la mémoire de Enriquè Martinez. On continue sur la bonne sente pour trouver une clôture : GPS = 31T 0498632//4701351 (930m).

3H28 Franchir la clôture et descendre à gauche au Sud en suivant la clôture et le balisage .

3H35 La sente s'écarte de la clôture.

3H45 On retrouve la clôture un peu plus bas. **ATTENTION** : Franchir la clôture au point GPS = 31T 0498904//4700574 (733m). **Là, vous quittez le balisage jaune.** A partir de ce point vous allez cheminer **hors sentiers balisés** mais sur de bonnes sentes ou pistes. Soyez vigilants sur l'orientation et ne vous écartez pas de la trace. Faire quelques mètres en face puis plutôt à droite au SE pour retrouver une sente qui va vous mener à un ancien portail en bois (vieux troncs d'arbres) : GPS = 31T 0498989//4700419 (720m). Prendre une large piste herbeuse à gauche, SE (cami del coll de la Dona Morta).

3H55 Coll de la Dona Morta (716m). Franchir un ancien portail métallique et continuer la piste au SE.

4H10 Intersection (536m). La piste fait une épingle à droite, O//SO.

4H15 Rec de la Font del Gordo (540m). La piste vire à gauche, Est.

4H20 Quitter la piste à hauteur d'un cairn pour prendre un raccourci qui plonge d'abord, E//NE puis au Nord en coupant le lacet de la piste, GPS = 31T 0500232//4699573 (500m). Un peu plus bas (475m), prendre la branche de gauche d'une bifurcation peu marquée en patte d'oie et descendre au Nord.

4H23 Chapelle de Sant Marti de Baussitgués (478m). Continuer à gauche, ouest, la piste qui descend tranquillement.

4H30 Ignorer la piste qui descend à droite et franchir le "Rec de la Font del Gordo" (465m). La piste file à droite.

4H34 Quitter la piste pour continuer vers l'Est et arriver à l'entrée des ruines du Mas Roig. Repérer juste avant l'entrée une ouverture dans la clôture, GPS = 31T 0500417//4699888. C'est votre sente qui descend E//SE.

4H40 Torrent "Riera dels Catanyers". Prendre à gauche du torrent et traverser un peu plus loin en vous aidant de gros rochers. Sur l'autre berge, poursuivre à droite, SE, en remontant une large piste herbeuse.

4H45 Mas de Sant Marti de Baussitgues (416m). Continuer la piste qui peu après traverse le "Ribera de Sant Genis".

4H55 Intersection de pistes (461m). Continuer en face, E, puis, NE. La piste monte tranquillement.

5H00 Correc de la Font de Verna (479m). La piste fait une épingle à droite au Sud.

5H05 Intersection et Plaça de la Tramuntana (513m). Monter la large piste en face, E//SE.

5H10 Intersection (464m). Prendre la deuxième piste à gauche qui descend vers Freixes. Environ 500 m plus loin, traverser le correc "Ribera de Freixe" (410m).

5H20 Traversée du même correc "Ribera de Freixe" (355m).

5H30 Intersection de pistes (290m). Continuer, E//SE. Traverser le correc "Ribera de Freixe" pour aller voir à quelques mètres "Freixe" (grande ferme en partie abandonnée). Retour au torrent.

5H40 De retour au torrent, le remonter par la gauche, E//NE.


5H50 Correc "Ribera de Freixe" et source de Freixe que l'on traverse à droite pour retrouver plus haut une piste (300m). Prendre à gauche sur 150m environ.

5H55 Quitter la piste à hauteur d'un cairn (312m), GPS = 31T 0502855//4699831, pour monter à droite hors sentier, E//NE sur environ 100m.

5H57 ATTENTION, point GPS = 31T 0502924//4699850 (325m). Prendre à droite et monter à travers bois au Sud.

6H05 Franchir la Barrière. Panneau "AREA PRIVADA", GPS = 31T 0503029//4699666 (375m). Vous arrivez sur un large replat quelques mètres plus loin. **Fin de la partie délicate en orientation**. Prendre la piste en face qui descend tout d'abord à l'Est puis SE, vers "El Pils".

6H25 Mas ruiné de "El Pils" et route du col de Banyuls (249m). Remonter la route à gauche, NE, jusqu'au "rec de Puig de les Eres". Prendre à gauche, NO, avant le gué et traverser une large partie herbeuse sur 200m environ.

6H35 Quitter la prairie GPS = 31T 0503701//4698869 (245m), pour prendre à droite la sente bien marquée balisée , qui file NE vers le col.

7H00 Col de Banyuls (356m).