


## Riunoguers, col de Porteille, Pla del Perer, col de Pomers, col del Priorat, les Carboneres

**oH00** Départ (330m) du **petit parking au pied du bistrot de pays**. Suivre la direction du "col de Porteil" donnée par le panneau. Le sentier balisé  descend et traverse le "correc de la Coma Bolquer".

**oH05 Bifurcation** : GPS= 31T 0485031//4701138. Prendre à droite direction "Maureillas".

**oH15 Bifurcation** : GPS= 31T 0484805//4701529. Prendre à gauche la sente qui monte, balise  + V/B (le mas Marcadal est à droite).

**oH16 Intersection et large piste**. Continuer à gauche la piste DFCI V13

**oH30 Point d'eau** (460m).

**oH45 Anciennes carrières de Séricite**. Continuer la piste. Un peu plus loin on peut monter à gauche pour aller admirer un arbre remarquable (Alzina del Senyor).


**oH55 intersection** (580m). Continuer tout droit au Sud, la DFCI v13, ancienne voie de communication espagnole (1674) ouverte lors de l'invasion du territoire Français.

**1H35 Intersection avec le GR10 et le col de Porteille** (670m). Prendre à droite S//SO sur quelques mètres.

Au point GPS = 31T 0484925//4698791. Quitter la piste pour monter à gauche vers la crête frontière.


**1H38 Borne frontière 562** (682m). Continuer environ 100m pour trouver une large piste que l'on prend à gauche, N/E. 200m plus loin, on retrouve le GR10 . La piste file maintenant E//SE.

**1H50 Bifurcation** (715m). Prendre à droite vers le pylône.

**1H52 Pylône et "Pla del Perer"**. Repartir au Nord pour retrouver le GR10  et la piste DFCI 222.

**2H10 Borne 563** à droite de la piste en lisière du bois, au niveau du "coll de Teixo". Continuer la piste et GR10. 100m plus loin, remarquer à votre droite l'entrée d'un tunnel.


**2H25 Borne 564** à hauteur du "coll del Pomer". Continuer le GR10 

**2H30 Intersection de pistes** : GPS = 31T 0486115//4699926. Continuer tout droit sur le GR10 . Une variante peut être réalisée en partant à gauche piste V15 ; Au point GPS = 31T 0485725//4700354 - (505m), descendre à droite hors sentier sur quelques mètres pour trouver une sente qui va descendre en zigzagant en forêt. Franchir le "correc del Prat de Pomer" et remonter pour trouver un large sentier que l'on prendra à gauche. 300m plus loin à une bifurcation, il faudra prendre à droite un sentier qui remonte durement vers le GR10.

**2H45 Col del Priorat (455m) et borne 565.** Monter, E//NE, derrière le point d'eau 202 par une petite sente balisée  qui mène au col de Panissars.

**2H48 Au petit sommet,** lorsque la sente balisée file à droite à 90°, prendre à gauche en suivant les cairns.

**2H50 Borne 566** gravée dans un rocher, un peu cachée par la végétation. Revenir sur vos pas jusqu'au col.

**2H55 Retour au col de Priorat et borne 565.** Suivre la piste et GR10  qui descend tranquillement, N//NO.

**3H00 Bifurcation :** GPS = 31T 0468586//4701125. Quitter le GR10 pour continuer tout droit vers "les Carboners".

**3H05 Piste cimentée.** Continuer en face vers le **mas "les Carboners"**. Dépasser le point d'eau 223.

**3H10 Bifurcation de sentiers :** GPS= 31T 0486358//4701574. Prendre à gauche au Nord.

**3H20 Bifurcation.** Prendre branche de gauche "Cami Suade".

**3H25 Coll de Rialguer (305m).** Prendre la piste DFCI V26 à gauche, au Sud, vers "les Planes".

**3H35 Les Planes** et route D13c. Prendre à gauche.

**3H45 Riunoguers.**