

# Rodés - Pic Pédous- Ruines Las Cazas - Barrage Vinca

IBP = 114 HKG et




- Une superbe et longue randonnée de 23,5 km et 1170m de dénivelés cumulés au dessus du barrage de Vinça.

- Vous serez aidé sur le parcours par des flèches bleues (en sens inverse de votre parcours) et des balises jaunes.

MISE A JOUR **01/2014**


**oH00** A la « Placa de la Conquilla » (200m), prendre à gauche la « Carrer de l'iglésia » un peu plus loin à hauteur de la maison « le Laurier rose » descendre à gauche puis à droite. Prendre ensuite à droite la « Traversa del plaussra » pour arriver à une petite place « Carrer de la Casa Trancada ». Descendre vers la rivière « la Têt ».


**oH08** Traverser le pont sur « la Têt » et continuer à gauche sur la piste.

**oH10** Intersection (196m). Quitter la piste et monter à droite ; panneau « le Maillolé - Carrer Cami de Montalba » Balise 


**oH25** Replat (290m). La sente serpente à travers d'anciennes carrières.


**oH30** Intersection (300m) GPS = 31T 0464396//4723544. Prendre à gauche et quelques mètres plus haut rester sur la sente de gauche.

**oH35** Dépasser un orry en bordure de sentier et arriver un peu plus loin à une bifurcation (355m) GPS = 31T 0464475//4723751. Là, prendre à droite balise 

**1H00** Intersection (203m) avec une large piste : GPS = 31T 0465725//4723521. Prendre à gauche, NO, la sente qui grimpe dans la garrigue balise 

**1H15** Intersection (219m) GPS = 31T 0465574//4723642. Suivre la sente de droite qui descend, balise Bleu. Un peu plus bas, traverser un ravin et le « Ruisseau de Bellagre ». La sente file maintenant à droite, balise bleu.

**1H40** Intersection, champ d'oliviers et large piste (180m). Au croisement, prendre à gauche et rester sur la large piste qui monte tranquillement balise 


**1H45** Attention à ne pas manquer cette bifurcation (225m) GPS = 0466333//4723858. Quitter la piste pour prendre la sente qui monte à gauche dans la garrigue, balise 

**2H15** Bifurcation (380m) GPS = 31T 0464918//4725220. Prendre à gauche en direction du Pic Pédous.

**2H25 Sommet du Pic Pédrous** (437m). Panorama à 360°. Redescendre par le même itinéraire jusqu'à la bifurcation. Là, continuer à gauche.

**2H45 Intersection** (346m) GPS = 31T 0465025//4725464. Prendre à gauche, Ouest, la sente qui monte.

**2H50 Piste et une ruine** (382m). Faire environ 50m sur la piste et prendre la sente qui redescend. Franchir plus bas le « ruisseau de Bellagre » (327m). La sente remonte rudement.

**3H05 Intersection au « Bois Nègre »** (363m) juste avant une piste ; GPS = 31T 0464116//4724963. Prendre la sente qui file à gauche, E//SE, balise . Un peu plus loin on ignore une sente à droite.


**3H15 Intersection** (377m), GPS = 31T 0464478//4724055. Panneau « Le Bourbonne – Ropidera ». Prendre à droite, O//NO, la sente qui remonte.

**3H25 Joli orry à droite de la sente** (398m). GPS = 31T 0464027//4724128. Quelques mètres après, prendre à gauche à la bifurcation la piste qui monte, panneau « Robidera ».

**3H30 Bifurcation** (405m) et **panneau « la Devèze-le Maillolé-Rodés »** à gauche. Cela pourra constituer le retour direct à Rodés et donc raccourcir la randonnée. Sinon, vous poursuivez sur la piste principale qui monte vers l'Ouest.


**3H35 Bifurcation** (427m) et **panneau « la Carrerada-Rocassabadana-Rodés »** à gauche. Encore une possibilité de raccourcir la balade. Continuer sur la piste principale.

**3H40 Intersection** (465m) et **panneau « Ropidera »**. Prendre à droite et 2 minutes après prendre à gauche, SO, le sentier qui descend vers « Las Cazes de Ropidera ». Dépasser un joli orry à droite.


**4H00 Chapelle ruinée de « Las Cazes »** (420m) : GPS = 31T 0462446//4723789. Prendre la sente balisée  qui descend au SE.

**4H10 Traverser le « Ravin de Las Cazes »**. Continuer à droite et au panneau « vieux village Las Cazes », repérer à droite une sente qui retraverse le ravin (balise bleu, croix jaune) et remonte au SO : GPS = 31T 0462747//4723410.

**4H15 Large piste** (345m). Prendre à droite et **faire environ 600m**. Soyez vigilant pour la bifurcation suivante.

**4H25 Intersection** (385m) : GPS = 31T 0462369//4723539. Quitter la piste et prendre à gauche la sente balisée  qui monte rudement et contourne « la Cougoulère ».

**4H35 Fin de la grimpette** (475m). Poursuivre sur la bonne sente.

**4H40 Intersection** (472m) : GPS = 31T 0461745//4723341. Prendre la sente balise  et bleu qui plonge à gauche au Sud vers le lac de Vinça. Superbe panorama sur la chaîne du Canigou.


**5H05 Intersection** (265m) : GPS = 31T 0461938//4722642. Prendre à gauche, E//NE, et cheminer sur ce magnifique sentier en balcon au dessus de la retenue de Vinça.

**5H20 Intersection avec une piste** (285m) à hauteur du barrage, panneau « Cami de Tarrerach ». Continuer tout droit E//SE sur la large piste qui descend tranquillement.


**5H25 Bifurcation** (265m). Prendre la piste à gauche DFCI N° 85.


**5H35 Bel orry** à gauche de la piste et champ d'oliviers.

**5H40 On retrouve la bifurcation du départ** (196m) avec le panneau « le Maillolé - Carrer Cami de Montalba ». Franchir le pont sur « la Têt ».

**5H45 Après le pont**, prendre à gauche, balise  " **Le sentier des gorges de la Guilla** "Superbe parcours qui chemine le long d'un canal d'irrigation et qui surplombe les gorges.

**6H05 Ruine d'un ancien pont.** Un peu plus loin, on traverse le canal (190m) et la sente balise bleu remonte à droite et attaque la montée vers « le château de Rodés ».

**6H20 Intersection** avec une piste (290m). Prendre à droite, balise 

**6H25 Ruines du château de Rodés** (308m). Descendre au village balise  et retrouver les véhicules.

**6H35 Parking.**