

**Sant Quirze de Colera, coll de Pallerolls, coll Artigués, Comes de l'Infer, coll Llaceres,
coll de Teixó, serrat del Barracot**

15 km, D+ 1100 m, 5h25, 101 HKG

0h00 Départ du monastère (177m), se diriger vers le panneau d'information « Paratge Natural d'Interès Nacional de l'Albera ».

Descendre et prendre la passerelle sur le « rec de la Perdiu ».

Suivre le sentier balisé  qui monte vers le « coll de Pallerols ».

On laisse sur la droite la « Font del Couvent ».

0h05 Bifurcation (196m), prendre à gauche vers le « Coll de Pallerols ».


0h35 Bifurcation (408m) et panneau « Coll de Pallerols ».


0h55 « Coll de Pallerols - 538m », prendre à gauche vers « Colera et coll de Banyuls ».

1h10 Bifurcation (604m) et panneau de direction, prendre à droite vers « Font Jordana et coll Artigués ».

Cette petite portion est souvent envahie par la végétation (un coup de sécateur est utile de temps à autre, pensez y !).

Sinon, on peut continuer de monter sur quelques mètres pour trouver une autre bifurcation et un passage plus clair.

1h11 « Font Jordana », prendre l'agréable sentier à flanc, balise 

1h35 « Coll de les Artigués - 528m », prendre à gauche, N/N.E, et descendre dans « la Comes de l'Infern », balise .

Superbe panorama sur la baie de Llanca.

1h55 Petite grotte à gauche (500m), GPS = 31T0507295 / 4696454.

2h00 Une seconde **grotte** plus grande à gauche du sentier.

2h30 Replat herbeux (375m), sur la droite, un orry dont le toit est effondré.


Continuer le sentier balisé .

Quelques mètres plus bas, remarquer à gauche les ruines d'une bergerie avec ses terrasses de culture.

2h37 Traverser un torrent souvent à sec (315m).

2h43 Replat herbeux (260m), le sentier file à gauche au Nord.

2h50 Mas Tarragona ruiné (310m), le sentier remonte vers le « coll de Llaceres ».

3h10 « Coll de Llaceres - 468m », prendre la sente qui grimpe à gauche au Nord, vers le « Puig del Colom », balise  + J/B

3h23 On passe sous le « **Puig del Colom** », en contrebas, c'est Port Bou.

3h25 Belvédère (535m) et panorama de la « Tour de Querroig au Cap Creus », GPS = 31T 0509012 / 4697198.

En contrebas, c'est le réservoir d'eau de Portbou.
On rejoint une piste que l'on suit.

3h32 Panneau d'information sur la faune des Albères (564m).

Monter derrière le panneau jusqu'à la source de Tarabauss, GPS = 31T 0508713 / 4697303.

Prendre ensuite derrière la source, la sente bien marquée qui monte O/NO, un cairn marque le début de la sente.

3h43 Piste et « Coll de Taravauss », GPS = 31T 0508523 / 4697401 (615m).

Attention : prendre en face la sente discrète qui monte tout d'abord à l'ouest puis au S/O.

3h46 Petit col sans nom (670m), superbe panorama.

4h05 « Coll dels Empredats – 641m » et borne frontière 595, GPS = 31T 0507864 / 4696994.

La sente continue en crête vers O/NO et surplombe la « Comes de l'Infern ».

4h20 « Torre Petita » (746m), GPS = 31T 0507007 / 4697064.

4h25 « Coll de Teixó - 727m » et borne frontière 594, descendre au N/O vers « Sant Quirze de Colera – 1h15 ».

4h33 « Cabana de Font Jordana - 642m », descendre un peu plus bas vers le « col d'Esquerders » et se diriger hors sentier vers le S/O.

On trouve une sente très discrète qui sera notre fil d'Ariane, GPS = 31T 0506409 / 4697087.

Bien suivre la trace GPS, les cairns et petits rubans de sentier R/B, qui vous mèneront dans la « Carena del Barracot ».

5h05 Piste coupe feu dégagée en Juin 2016, GPS = 31T 0505731 / 4696594 (350m).

5h15 Piste (196m), GPS = 31T 0505168 / 4696174, la traverser pour trouver un peu plus bas une autre piste qu'il faut suivre à droite.

Traverser ensuite le « rec de la Perdiu ».

5h25 Sant Quirze de Colera