









oH00 **Départ du parking** de l'aire de loisirs de Maureillas. Remonter au rond point et prendre à droite la "rue des escaliers" rue qui porte bien son nom ! balise J  en haut de l'escalier. Déboucher "place de la république", la traverser à droite et prendre la "rue des Aires". Balise 

oH05 **Traverser la D13** et continuer en face "rue del Trouil". Laisser deux rues sur votre gauche. Laisser la "rue du Balcon" sur votre droite et poursuivre par la "rue de la côte des frères" . Traversée du lotissement "les Aygals".

oH13 **Intersection de rues**. Prendre à gauche  pour rejoindre la D13 un peu plus bas. Prendre la D13 à droite, "la traversée de l'écluse" . 100m plus loin, quitter la route pour prendre une piste à droite repérée par un panneau "Riunogués - La Jonquère". La piste se transforme rapidement en large sentier qui file à travers une Chênaie 

oH23 **Intersection** de sentiers (170m). Prendre à gauche le sentier  qui monte, quelques mètres après, ignorer une sente qui monte à droite.


oh35 **Intersection** de sentiers (228m). Prendre à droite, au Sud 

oH45 **Intersection** (277m). Prendre à gauche, SE 


oH50 **Intersection avec une piste** (270m). Prendre à gauche, Est 

oH55 **Point d'eau DFCI 200** (270m). Prendre à droite, S//SE la piste DFCI -V16 


1H05 On découvre dans la vallée la ville de Céret et le "Pont du diable". La chaîne du Canigou vous offre un superbe tableau.


1H08 **Intersection de pistes** (291m) avec deux citernes à eau à hauteur de Mas del Turonell, *GPS = 31T 0485478//4702500*. Continuer à gauche au Sud 

1H15 **Col de Rialguer** (305m). Rester sur la piste principale . Sur la gauche, le "Pic de Neulos" avec son antenne.


1H17 **Quitter la piste** (305m) ; prendre à droite un sentier qui monte  *GPS = 31T 0485658-4702014*.

1H20 **Intersection avec une piste** (300m). Prendre à droite, SO, . 100m plus loin, il y a un terre-plein à droite et le point d'eau N°227. Ignorer le sentier qui file à gauche et rester sur la piste DFCI-V16 en continuant en face. La piste passe entre deux villas (**les Planes**) et débouche sur la route D13c. Prendre à droite sur environ 180m.


1H25 **Arriver à une intersection** avec la piste DFCI-V12 (293m). Quitter la route et prendre cette piste qui monte à gauche, O//NO . *GPS = 31T 0485330-4701820*. Quelques mètres plus loin, prendre la large piste de gauche "cabane des chasseurs".


1H45 **Grand enclos** (393m), *GPS = 31T 0484675-4701327*. Rester sur la piste principale et 100m plus loin à l'intersection de pistes, prendre à droite la piste DFCI-V12. Panneau "la Prade" 

2H00 **Mas de la Prada** à droite (270m). Poursuivre la piste qui descend pour arriver à un panneau "**Belvédère de la Prades**". Faire un aller et retour pour bénéficier d'un superbe panorama (bel endroit pour pique-niquer). N'oubliez pas de remettre les clôtures.

2H15 De retour sur la piste, continuer à gauche et dépasser la bergerie 

2H20 Petite route (315m). Descendre à gauche, au Sud. La route se transforme rapidement en piste. Ignorer à droite les directions "vallons de Marie-Champs de la Perdrix". Dépasser le point D'eau DFCI-210.

2H28 Intersection. Continuer à gauche  "Dolmen Siureda".

2H40 Route D13 (275m) à "la Barraca d'en cabanes". Prendre en face, la piste DFCI-Co8 

2H45 Franchir un petit pont en pierre sur la "rivière de Maureillas".


2H55 Vers 263m, lorsque la piste fait une épingle à gauche, quitter celle-ci pour *continuer en face*, au Nord, le sentier bien marqué (panneau - interdiction-motos...).

Environ 100m plus loin, GPS = 31T 0483535-4701445, **quitter le sentier pour monter à gauche à 180°** et suivre une sente discrète qui file au Sud à travers arbousiers et chênes.


3H10 Intersection vers 330m, GPS = 31T 0483486-4701445, prendre à gauche au Sud sur quelques mètres puis à droite, NO vers un abri. *Attention: sur cette partie il faut être vigilant sur l'orientation. Bien repérer les balises jaunes.*

3H20 Abri ouvert en pierre avec une cheminée (347m), GPS = 31T 0483230-4701360. Poursuivre la piste qui descend, O//NO sur environ 50m, puis à l'intersection, continuer à droite sur une large sente qui monte, O//NO.

3H30 Intersection (352m) et panneau "dolmen de la Siureda", GPS = 31T 0482915-4701470. Prendre à gauche au Sud à 180°.


3H40 Dolmen de la Siureda (433m), il date du Néolithique (2000 av. J. C), point GPS = 31T 0482855-4701224. On rejoint la petite route goudronnée à proximité et on la suit vers la droite. On retrouve des balises 


3H50 Dépasser le **panneau "mas Poline hôtel-restaurant"** et continuer sur la petite route.


3H55 Vers 370m alors que la route remonte, GPS = 31T 0482660-4701704, repérer à droite une sente balisée  qui descend tout d'abord N//NO puis NE.



4H00 Intersection (320m), GPS = 31T 0482756-4702176, prendre à droite vers l'Ouest et quelques mètres plus loin, ignorer les points rouges pour monter à gauche en suivant les balises 


4H05 Intersection (285m). Prendre à droite et faire un aller - retour jusqu'à "**la Torre Bel Ull**". La Tour est située à 308 m d'altitude. Aujourd'hui en ruine, il ne reste plus que la base de forme cylindrique. Superbe panorama du Canigou jusqu'au littoral.

4H25 Retour à l'intersection (285m). Continuer à descendre en face au NE 

4H35 Replat et intersection de pistes (210m). Continuer en face, au Nord, sur 100m puis prendre à droite la sente  qui longe le camp de naturiste et file vers le "Clot del Poli".

4H50 Intersection avec un ensemble de villas (142m). Prendre à droite, NE . Un peu plus loin on rejoint une petite route que

l'on suit toujours au NE . On rejoint les premières habitations de Maureillas. On laisse "impasse des loriots" à gauche. Lorsque la route vire à gauche, continuer en face toujours balisage .

4H55 Lotissement de Maureillas. Prendre la rue à droite sur 200m environ et à hauteur d'un banc métallique, prendre à droite la sente  qui descend vers la rivière, *GPS = 31T 0483836-4703953*.

5H00 On longe le **centre équestre**. On traverse le pont sur le "Maureillas".

5H05 On retrouve les véhicules.