

Mantet- Serrat de la Taillade-Trés Estelles


IBP = 118 HKG et



- La réserve naturelle de Mantet (3028Ha) est un espace naturel protégé situé à 1500 m d'altitude entre les massifs du Canigou et de la Carança.

- Une balade exigeante de 16 Km pour 1100m de dénivelés cumulés. Attention en été car il n'y a pas d'eau sur le parcours.

MISE A JOUR **09/2014**

oH00 Parking du village de Mantet (1570m). Descendre la route sur quelques mètres pour trouver le "sentier d'interprétation". Le suivre à droite au NO ; Le sentier court agréablement à flanc de montagne avec de magnifiques points de vue sur la vallée de Mantet.

oH20 Cairn avec une céramique représentant un chardon (1592m).

oH30 On entre dans la **forêt domaniale de Nyer** (1634m).

oH40 On traverse un pierrier et on trouve un **cairn** avec une céramique représentant un chamois (1610m).

oH53 On dépasse une imposante **éminence rocheuse** (1649m).

1H05 On laisse sur la gauche en contrebas un **orry en pierre** et son enclos (1630m).


1H25 Cairn avec une céramique représentant un pivert (1610m).

1H40 Cairn avec une céramique représentant un arbre (1500m). La sente descend toujours balisée .

1H50 Traversée d'un petit éboulis (1415m).

2H00 Cairn avec une céramique représentant une goutte d'eau (1365m). La sente descend et l'on traverse le "torrent des Coulits".

2H05 Grand orry avec son enclos (1352m).

2H20 Ruine du Cortal des Coulits(1308m). Poursuivre le sentier qui attaque une belle grimpette de 150m de dénivelé . Vers 1435m, continuer la sente à droite au NE


2H40 Cairn avec une céramique représentant un œil (1475m). La sente descend puis remonte vers la large brèche que l'on aperçoit au Nord.

2H50 Cairn avec une céramique représentant un rapace (1475m).


2H52 Piquet en bois marquant la "**réserve naturelle**" (1485m). *GPS = 31T 0442116-4707891*. Faire environ 10m et **monter à droite hors sentier**, E//SE dans la forêt, vers "la Serrat de la Taillade".

2H58 Passer entre deux arbres balisés orange. La limite de la forêt domaniale couleur R/B.

3H00 Piste (1545m) à "**La Serrat de la Taillade**". Prendre à droite E//SE.

3H10 Fin de la piste qui se transforme en sentier (1600m). Faire 10m et à la bifurcation, prendre la branche de droite et le GR du Tour du Pic de Très Estelles balise  panneau "danger Patou". Le sentier attaque une rude grimpette.

3H20 Fin de la montée et petit replat (1665m). Joli panorama sur la vallée de l'Almany. Continuer vers le Pic de Ségalisse au SE.

3H25 Piquet "réserve naturelle". Continuer le sentier  et passer un peu après sous le pic de Ségalisse (1801m).

4H05 Col de Très Estelles (2056m). Monter à gauche vers le sommet de très Estelles.

4H10 Pic de Très Estelles (2099m) et borne IGN. Panorama à 360°. Redescendre au col et prendre le GR qui vous amènera tranquillement au col de Mantet à 3,6km puis à Mantet.

5H15 Col de Mantet (1761m). Descendre au village en suivant le GR10/36, panneau "Mantet 1Km".

5H35 Mantet.