


oH00 Parking (336m). Remonter la D54 vers Montferrer. 300m plus loin la route fait une épingle à gauche.

oH08 A la sortie de cette courbe (390m), à hauteur d'un poteau électrique, monter quelques mètres et prendre une sente qui grimpe à droite au NO vers le mas "Can Pei". Cette sente est repérée par une croix jaune  sur un arbre (la sente balisée qui file à gauche sera votre sente de retour).

oH15 Piste qui fait une épingle (460m). Prendre à droite une sente cairnée qui monte au NO. Passer à droite du pylône HT et continuer à gauche, NO.

oH20 Piste (485m). Prendre la piste vers la droite (après avoir parcouru environ 50m sur la piste, une sente à gauche permet de couper le lacet que fait la piste).

oH30 A 519m, la piste fait une épingle à droite : *GPS = 31T 0467471/4700143*. Quitter la piste pour continuer à gauche sur 100m

oH32 Intersection (535m) : *GPS = 31T 0467364/470138*. Prendre à droite, NE, en épingle . Il y a un petit panneau sur un arbre "Font del Contraix -Pic Escarito".

oH45 "Font d'en Contraix" (590m). 100m plus loin, la sente monte à gauche en épingle pour retrouver une piste.

oH48 Intersection et large piste (615m). Prendre à gauche, O//SO .

1H00 Mas "Can Pei" (660m). Quitter la piste et prendre à droite une sente discrète qui passe derrière le mas pour monter NE. Dépasser un petit replat herbeux, monter de 50m et repérer une sente discrète qui descend à droite : *GPS = 31T 0467040// 4700557*.

On peut ici faire un A/R jusqu'à la **grotte d'En Peï (réservé aux randonneurs aguerris) :** *GPS = 31T 0467084//4700561* .

Cette sente est très escarpée. **Attention au danger** car il y a le bord de la falaise **Risque =** 

1H15 De retour sur la sente, continuer en montant au Nord .

1H17 Attention: ignorer le fléchage jaune pour partir à gauche, **panneau "Pic Escarito"** sur un chêne à gauche : *GPS = 31T 0467041//4700587*. Continuer la sente à gauche, Ouest

1H25 Piste (715m), prendre à gauche et 10m plus loin encore à gauche O//SO. Dépasser un peu plus loin une **grotte sur la droite** juste avant que la piste ne tourne à droite.

50m plus loin quitter la piste (*GPS = 31T 0466810 - 4700564*) et prendre à droite une **sente discrète** marquée par un cairn et balise qui grimpe au N//NO. Des marques jaunes de temps à autre vous aident pour l'orientation.

1H30 A (765m) sur un replat, on découvre face à nous le Pic de l'Escarito. Il faut grimper en suivant le balisage  et en s'aidant des mains (escalade facile !).


1H45 Pic Escarito (845m) signalé par une croix en bois. Panorama à 360°. Descendre à gauche, O//SO, une agréable sente bien marquée et cairnée qui file à travers chênes et buis.


1H55 Piste (820m), GPS = 31T 0466351//4700506. Couper la piste et monter en face au Sud, *hors sentier* à travers les genets. On débouche sur un plateau mieux dégagé : GPS = 31T 0466351//4700443. Continuer au sud sur une sente bien marquée.


2H05 Piste herbeuse (845m) . Prendre à droite, O//SO, avec en *ligne de mire les ruines du château de Mollet de Montferrer* datant de 1088.

Laisser à gauche sur un petit promontoire (874m) un banc qui permet aux promeneurs de rêvasser devant un panorama à 360° !


2H20 Oratoire à gauche et **route D44 "Serre de Montferrer (881m)**. Traverser la route et prendre la piste en face qui file O//SO vers le Pla del Bac.

2H30 Pla del Bach et Intersection de pistes (912m). C'est le point culminant de notre journée. Prendre à gauche, la piste  fait une épingle à gauche puis tourne à droite. Continuer sur environ 100m.



2H33 A (900m), GPS = 31T 0465271//4699480 **repérer** une sente discrète balisée  qui descend à droite au SO en sous bois.

2H45 Large piste (865m). Quitter la sente balisée pour prendre à gauche E//SE, ( sur un arbre).

2H50 Barrière en bois et route D44 (830m). Prendre la route à gauche sur une dizaine de mètres et descendre pour franchir la clôture à l'aide d'une passage en bois, GPS= 31T 0465318/4699107.



Descendre ensuite hors sentier dans le bois vers E/NE pour trouver un sentier balisé  qu'il faut suivre à gauche.


3H00 Intersection (760m) la sente balisée  file à gauche, N//NE : GPS = 31T 0465345//4698725.
Franchir un peu plus loin un portail en bois.

3H05 Intersection de pistes et sentiers (760m) GPS = 31T 0465512 //4699037. Prendre en face la sente  qui descend et après quelques mètres file au NE. A (756m), ignorer une sente qui descend à droite et retrouver le balisage 

3H15 Intersection en patte d'oie (740m). Prendre à gauche 


3H20 Laisser à droite le mas "**Baynat can Noy**" et rejoindre une large piste que l'on suit à gauche. Un peu plus loin, passer une barrière en bois, panneau "Grand mas" et continuer la piste 


3H25 Intersection (745m). Continuer en face  en laissant des maisons à gauche, "mas de la Cagne' - 1839". Un peu plus bas, on traverse de nouveau une piste et on continue en face 

3H30 Piste et mas "can Pau" (710m). Prendre à gauche, faire environ 150m et trouver une petite route C4 . La descendre vers le mas "Galangau".


3H40 On laisse sur la gauche (640m) la piste qui mène au mas "**Can Ripe**" pour continuer à descendre la route.

3H45 Oratoire "Sant Ferriol -1861" (615m). Prendre la sente qui coupe l'épingle de la route. Continuer la route à gauche **sur 10m** et

prendre à droite une sente très discrète qui descend au SE , *GPS = 31T 0466924 // 4699587*.

3H50 Route (580m) que l'on retrouve. Traverser et poursuivre par la sente  qui descend en face, au N.

4H00 Passer sous l'impressionnante paroi du "**roc Maler**".

4H10 Piste (452m) et panneau "escalade interdite". Prendre à droite et 100m après à gauche la sente  qui descend.

4H15 Route D54. Descendre à gauche.

4H25 Parking.